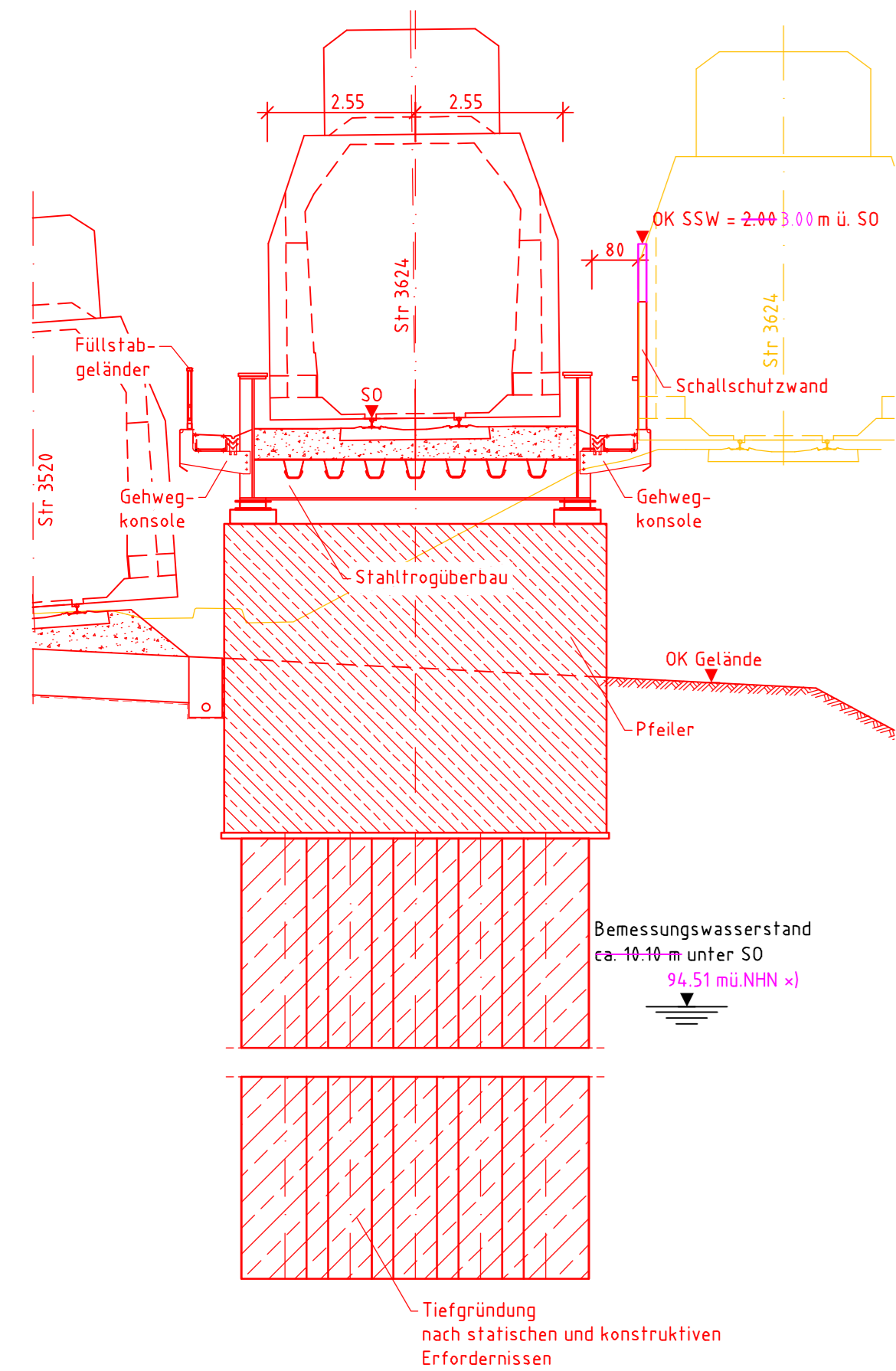


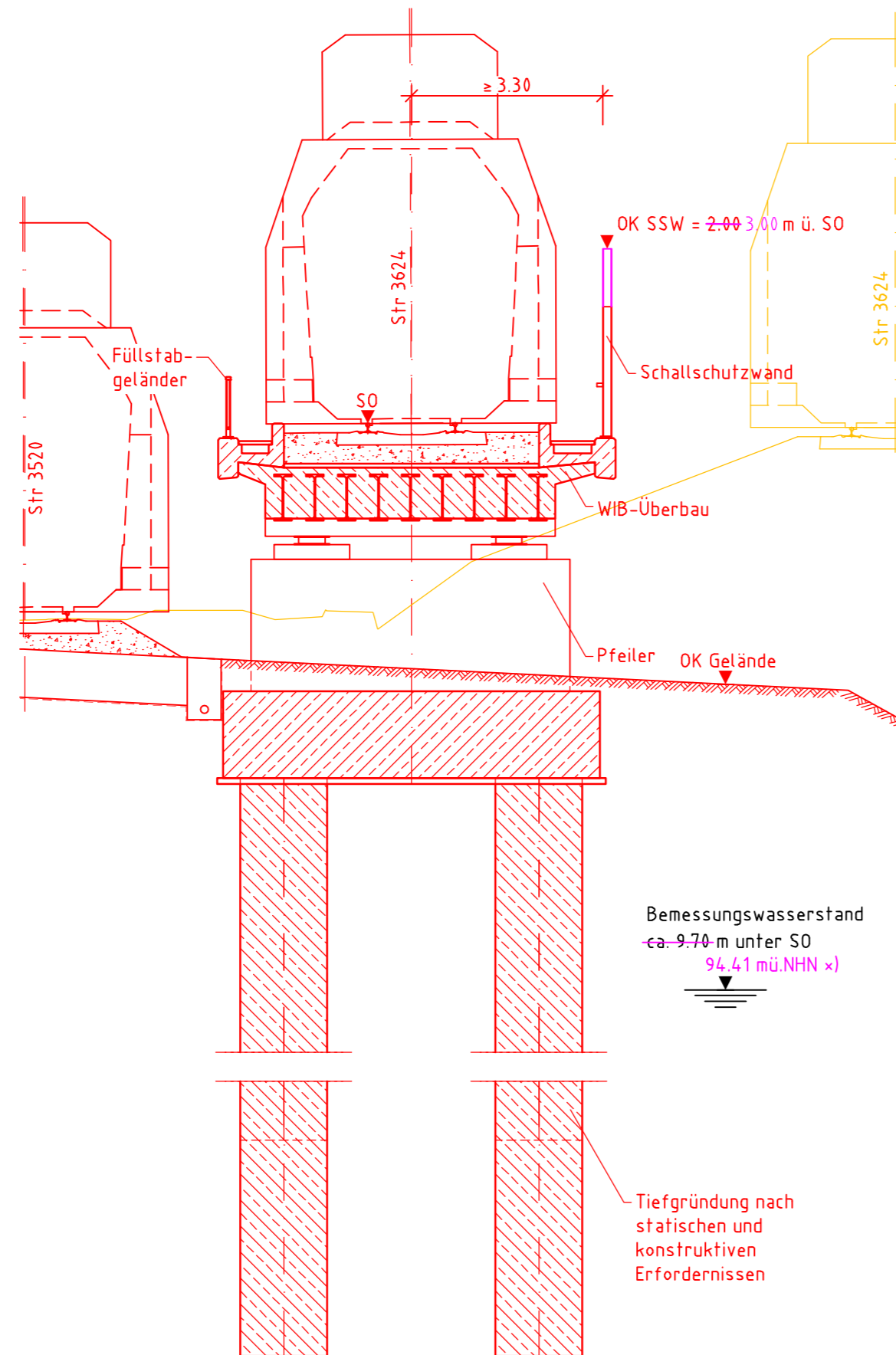
### Schnitt B-B (Stahltrögüberbau)

M 1:100



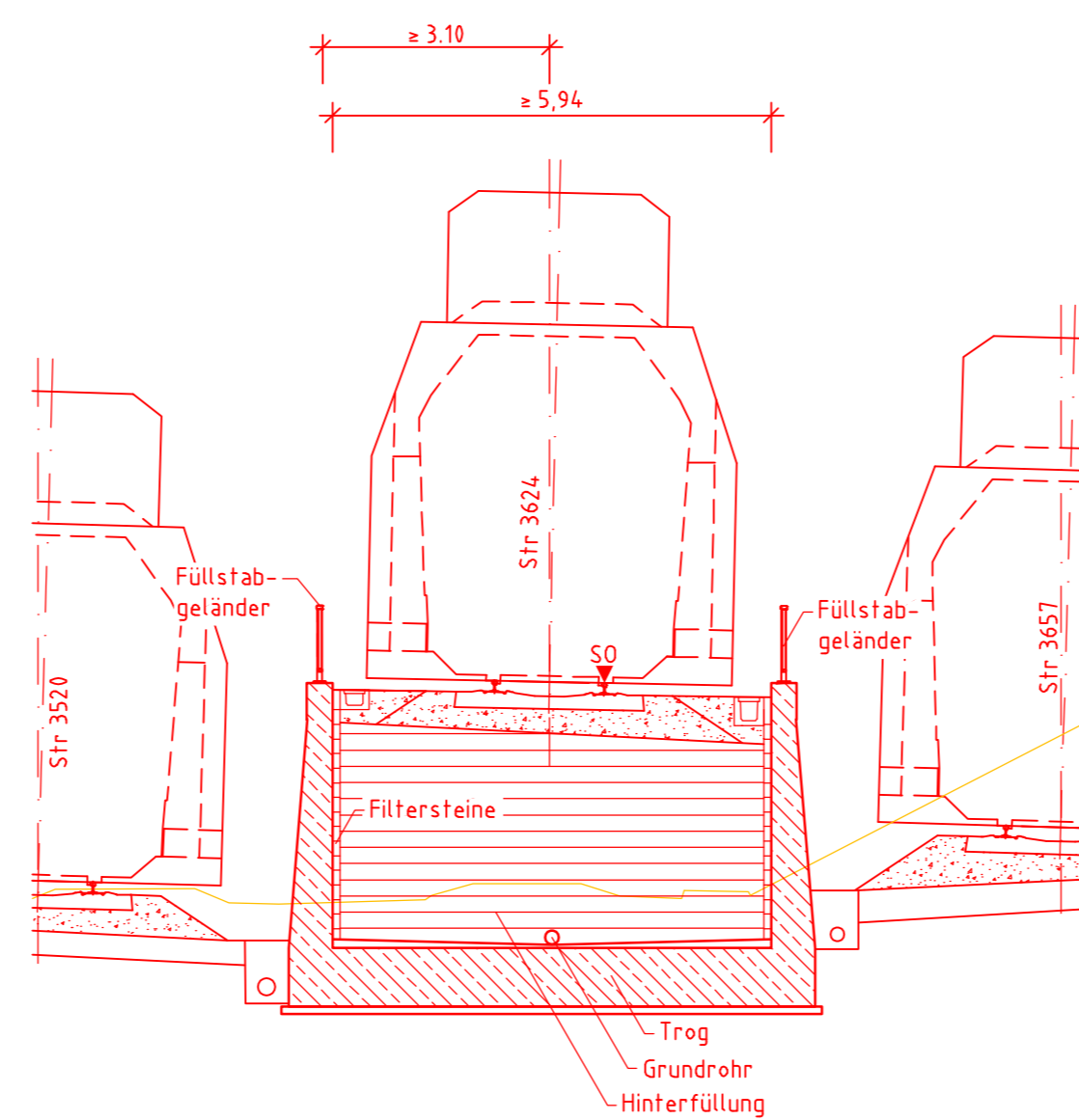
### Schnitt C-C (WIB-Überbau)

M 1:100



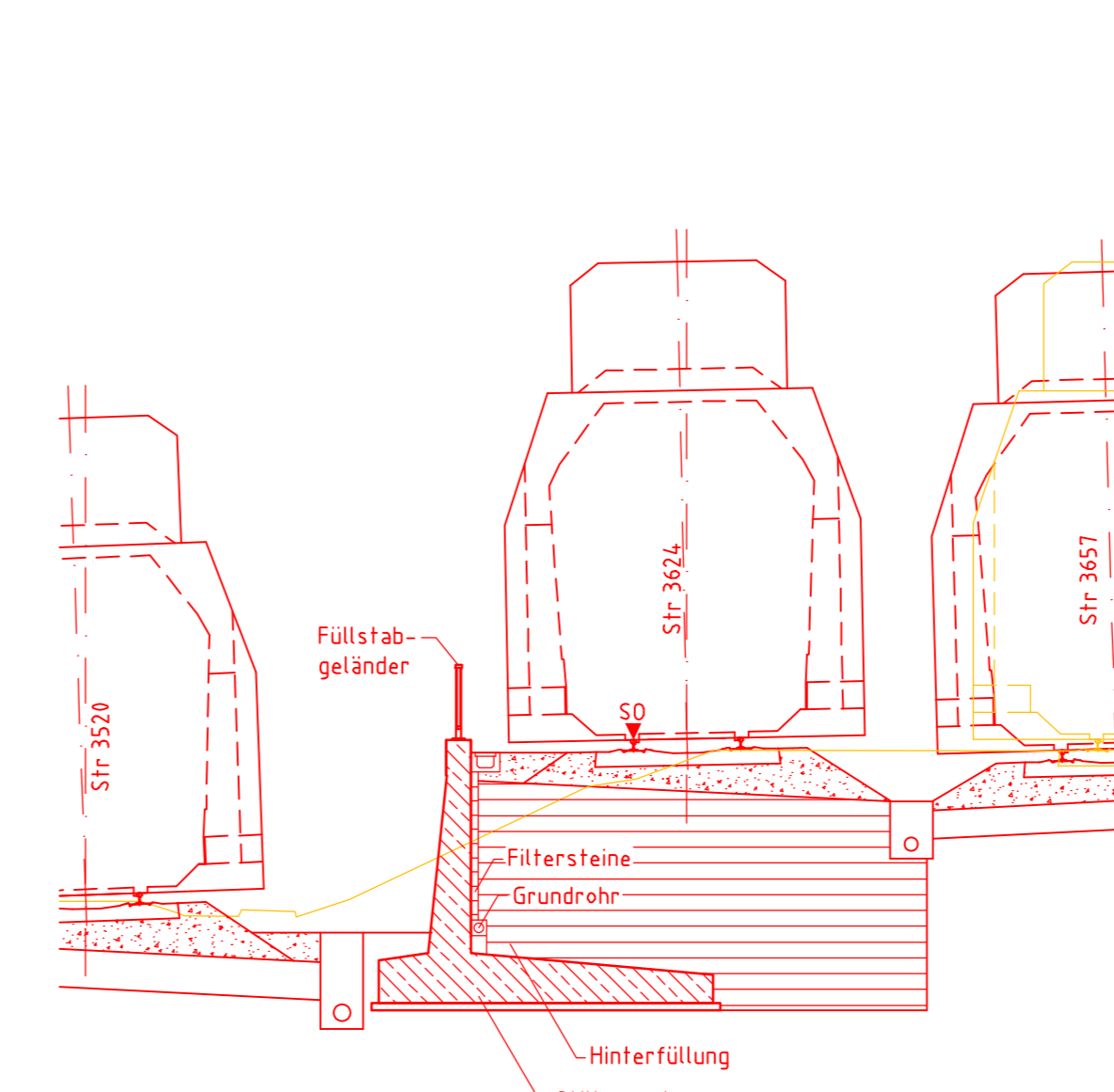
### Schnitt D-D (Trogbauwerk)

M 1:100



### Schnitt E-E (Stützwand)

M 1:100



Legende	
	Bestand
	Neubau
	Rückbau
	Zur Information
	Grenze DB AG
	Planänderung
	2. Planänderung

Anlage 6.6.3b  
geändert

b	Bemessungswasserstand, SSW	Reich	30.11.2018
a	bleibt frei		
Index: Änderungen bzw. Ergänzungen		Name:	Datum:

(Genehmigungsvermerk des EBA)

Prüfdaten

Unterlage für eine Entscheidung nach § 18 AEG

Auftraggeber:	Planverfasser:	Laufende Nr.:
	<b>DB NETZE</b>	Auftrag-Nr.:
	DB ProjektBau GmbH Regionalbereich Mitte Planung Bautechnik I/IT-MI-B(2) Hahnstraße 49 60528 Frankfurt/Main Ffm. <del>30.11.2018</del> 30.11.2018, gez. I.V. Fabi Ort, Datum, Unterschrift	Datum
		Name
		gez. 10/2012 Urban
		bearb. 10/2012 Dittmann
		gepr. 10/2012 Klingenberg

Bauherr:	Planung:	Plan-Nr.:
<b>DB NETZE</b>	<b>DB NETZE</b>	GP-0113-IB-BW-03
DB Netz AG Regionalbereich Mitte Fachplanung sonstige Gewerke Pfarrer-Perabo-Platz 4 60326 Frankfurt/Main	DB ProjektBau GmbH Regionalbereich Mitte I/IT-MI-PL Hahnstraße 49 60528 Frankfurt/Main Ffm. <del>30.11.2018</del> 30.11.2018, gez. I.V. R. Ditzel Ort, Datum, Unterschrift	Planart: Genehmigungsplanung
		Ursprung:
		Blattgr.: 297x970
Maßstab:	0113 Güterzugrampe	Einwirkungen (Lastmodelle):
1:100	Bauwerksplan	LM 71, SW/2 mit a = 1,00
	Querschnitte B-E	Höhen- und Koordinatensystem:
		DB Referenznetz

Projekt: Umbau Knoten Ffm-Sportfeld, 2. Ausbaustufe			
Strecke: Ffm Abzweig Gutleuthof - Mannheim - Pfingstberg (Str. 3657)			
Bauwerksnummer		Brückennr.	
Strecke	Bestands-Kilometer	Kennzahl	Barcode
x		x	

Unterlage wird ersetzt durch  
Unterlage 6.6.7 - Index 0