


Stadt Frankfurt am Main
Gemarkung Sossenheim

Flur 47

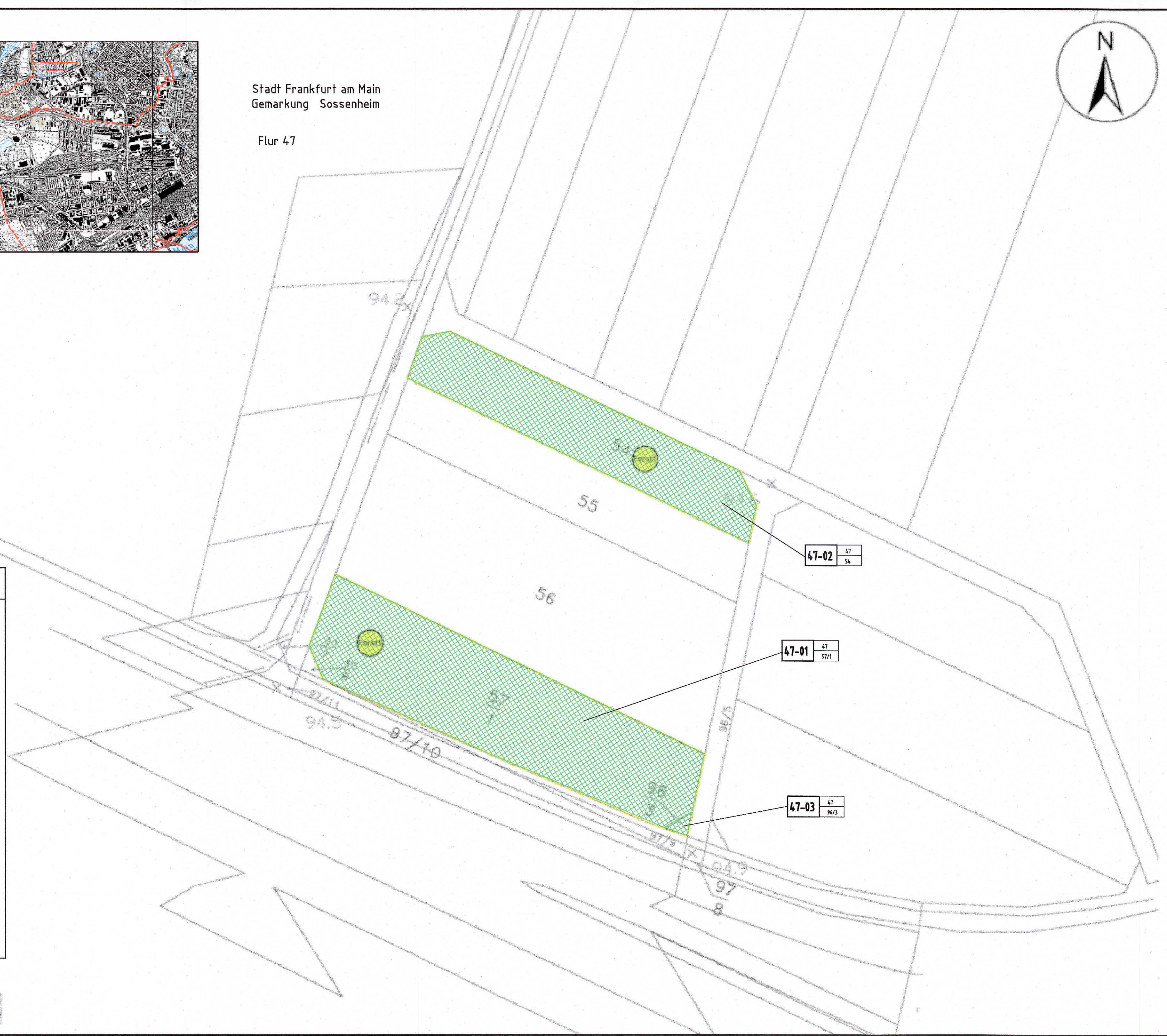



Anlage 5.2.8

Allgemeine Zeichenerklärung

	Grunderwerbsnummer
	Flur Flurstück
	Grunderwerb
	Dienstbarkeit
	Vorübergehende Inanspruchnahme
	Schallschutzwand (SSW)
	Stützwand
	Zaun
	Tiefenentwässerung mit Reinigungsöffnung
	Sammelleitung mit Fließrichtung
	Bahngraben
	Mulde
	Grenze der DB AG (Bestand)
	Gemarkungsgrenze
	Flurgrenze
	Flurstücksgrenze
	Neubau
	Rückbau

Hinweis:
Grunderwerbsnummer siehe Grunderwerbsverzeichnis Anlage 5.1



Index: Änderungen bzw. Ergänzungen		Name:	Datum:												
(Genehmigungsvermerk des EBA)															
Planfestgestellt gem. § 18 Abs. 1 AEG am 04.10.2021 551ppw/165-2011#016 Eisenbahn-Bundesamt, Außenstelle Frankfurt/Saarbrücken Im Auftrag Dr. Harwart															
Prüfdaten															
Unterlage für eine Entscheidung nach § 18 AEG															
Auftragnehmer:	Planverfasser:	laufende Nr.:													
	DB ProjektBau GmbH Regionalbereich Mitte Planung Bautechnik I.BT-MI-B(2) Hahnstraße 43 60528 Frankfurt/Main Ffm, 12.10.2012, gez. i.V. J. Fabi Ort, Datum, Unterschrift	 <table border="1"> <tr> <th>gez.</th> <th>Datum</th> <th>Name</th> </tr> <tr> <td>10/2012</td> <td></td> <td>Fellwock</td> </tr> <tr> <td>10/2012</td> <td></td> <td>Neumann</td> </tr> <tr> <td>10/2012</td> <td></td> <td>Klingenberg</td> </tr> </table>		gez.	Datum	Name	10/2012		Fellwock	10/2012		Neumann	10/2012		Klingenberg
gez.	Datum	Name													
10/2012		Fellwock													
10/2012		Neumann													
10/2012		Klingenberg													
Bauherr:	Planung:	GP-0201-VA-GE-08-0													
DB Netz AG Regionalbereich Mitte Fachplanung sonstige Gewerke Pfarrer-Parabe-Platz 4 60326 Frankfurt/Main	 DB ProjektBau GmbH Regionalbereich Mitte I.BV-MI-PI(L) Hahnstraße 43 60528 Frankfurt/Main Ffm, 12.10.2012, gez. i.V. R. Ditzel Ort, Datum, Unterschrift	 Planart: Genehmigungsplanung Ursprung: Blattgr.: 420 x 780 Einwirkungen (Lastmodelle): Höhen- und Koordinatensystem DB Referenznetz													
Maßstab:	Grunderwerbsplan LBP-Maßnahme (Forstrechtlicher Ausgleich)														
1:500															
Projekt: Umbau Knoten Ffm-Sportfeld, 2. Ausbaustufe															
Strecke: Ffm Abzweig Gutleuthof – Mannheim – Pfingsberg (Str. 3657)															
Bauwerksnummer		Brückennr.	Barcode												
Strecke	Bestands-Kilometer	Kennzahl													
x		x													