











Anlage 21.1b-neu

Nur zur Information

Legende:

-  Umbau Knoten Stadion 3. Ausbaustufe
-  Str.3683 S-Bahn-Anbindung Gateway Gardens
-  Umbau Knoten Sportfeld 2. Ausbaustufe
-  Streckenabschnitt in Planfeststellung entfallen
-  Trinkwasserbrunnen
-  Kiesbohrlochgruppen
-  Sickerleitungen
-  Entnahmbrunnen Vogelschneise
-  Infiltration Tiroler Schneise

-  Zone II
-  Zone IIIA
-  Zone IIIB
-  Überschwemmungsgebiet Main

Unterlage nur zur Information

BGS UMWELT BGS UMWELT Brandt Gerdas Stuzmann Umweltingenieur GmbH Tel. 0 (0) 51 64 65-2 - Fax 0 (0) 51 64 66 86 www.bgs-umwelt.de - info@bgs-umwelt.de An der Eschalmühle 28 - D-64297 Darmstadt		BGS UMWELT BGS UMWELT Brandt Gerdas Stuzmann Umweltingenieur GmbH Tel. 0 (0) 51 64 65-2 - Fax 0 (0) 51 64 66 86 www.bgs-umwelt.de - info@bgs-umwelt.de An der Eschalmühle 28 - D-64297 Darmstadt	
GEHEZE Dr. Ingrid Albrecht Prof. Dr. Ingrid Albrecht Prof. Dr. Ingrid Albrecht Prof. Dr. Ingrid Albrecht Prof. Dr. Ingrid Albrecht		GEHEZE Dr. Ingrid Albrecht Prof. Dr. Ingrid Albrecht Prof. Dr. Ingrid Albrecht Prof. Dr. Ingrid Albrecht Prof. Dr. Ingrid Albrecht	
1:200.000 Lageplan mit Kilometrierung der Ausbaustrecke		5097-152.dwg Genehmigungsplanung Maßstab: 2:1 Datum:	
Umbau Knoten Stadion 3. Ausbaustufe Str. 3683 S-Bahn-Anbindung Gateway Gardens Umbau Knoten Sportfeld 2. Ausbaustufe		Umbau Knoten Ffm-Sportfeld, 2. Ausbaustufe Ffm-Abzweig Gutfahrer - Möncheln - Pfingstberg (Str. 3657)	