









Anlage 18.6.1a
geändert

Nur zur Information

Legende:

-  Trinkwasserbrunnen
-  Umbau Knoten Sportfeld 2. Ausbaustufe
-  Streckenabschnitt in Planfeststellung entfallen
-  Bohrung
-  Sickerleitungen
-  Kiesbohrlochgruppen
-  Sickerleitungen
-  FE-Netz

Plangestellungsanzeigen		
Indizes: Änderungen bzw. Ergänzungen	Kämpf	13.07.2016
Kennzeichensystem des BAA	Name	Datum

Unterlage nur zur Information

Auftraggeber BGS UMWELT Brandt Geddes Strassen Umweltingenieur GmbH Tel (0 61 61) 94 95-0 • Fax (0 61 61) 94 95 96 E-Mail: bgs@bgs-umwelt.de Am der Eschenstraße 28 • D-60427 Darmstadt	Umfeld-Nr. Auftrag-Nr. Datum gen. berch. ppp.	BGS UMWELT Brandt Geddes Strassen Umweltingenieur GmbH 19.07.2016 13.07.2016
Bauherr DB Netz AG Regierungsbezirk Mittl.-Rhein Planungsbereich 1106 - 1107 Pflanzweg 4 60326 Frankfurt/Main	Planung DB Netz AG Regierungsbezirk Mittl.-Rhein Planungsbereich 1106 - 1107 Pflanzweg 4 60326 Frankfurt/Main	Plan-Nr. Plan-Nr. Plan-Nr. Plan-Nr.
Verdicht: 1:25.000	FE-Netz zur Modellierung der Barrierewirkung der EU Golfstraße	
Projekt: Strecke	Umbau Knoten Ffm-Sportfeld, 2. Ausbaustufe Ffm Abzweig Gürtelhof - Mannheim - Pfingstberg (Str. 3657)	
Strecke	Baueisennummer	Barcode