











Anlage 18.2.4a
geändert

Nur zur Information

Legende

-  Trinkwasserbrunnen
-  Kiesbohrlochgruppen
-  Umbau Knoten Sportfeld 2. Ausbaustufe
-  Streckenabschnitt in Planfeststellung entfallen
-  Sickerleitungen
-  Bohrung

Mächtigkeiten des Tonhorizontes

-  bis 1m
-  bis 3m
-  bis 5m
-  bis 10m
-  über 10m

Linien gleicher Höhe der Modellschicht
(Oberkante Tonhorizont) in mÜNN

Modellrand

Unterlage nur zur Information

Auftraggeber	BGS UMWELT BGS UMWELT
Auftrags-Nr.	BRANDT GERDES STURZEM UMWELTPLANUNG GMBH
Datum	19.07.2016
Ursprung	Planung
Genehmigungsplanung	Plan-Nr.: 5097-011.dwg
Eintragungen	BRANDT GERDES STURZEM UMWELTPLANUNG GMBH
Barcode	BRANDT GERDES STURZEM UMWELTPLANUNG GMBH
Projekt	Umbau Knoten Ffm-Sportfeld, 2. Ausbaustufe
Strasse	Ffm Abzweig Gülteufher - Mannheim - Pfingstberg (Str. 3657)
Streife	Bauwerksnummer
Bestände-Kilometer	Kennzahl
Barcode	Barcode