
















Anlage 18.1.1a  
geändert

Nur zur Information

Legende:

-  Umbau Knoten Sportfeld 2. Ausbaustufe
-  Umbau Knoten Stadion 3. Ausbaustufe
-  Str. 3683 S-Bahn-Anbindung Gateway Gardens
-  Str. 3520 Mainz Hbf – Frankfurt (Main) Hbf
-  Str. 3624 Frankfurt Louisa-Frankfurt Niederrad
-  Str. 3620 Frankfurt Niederrad – Abzw. Gutleuthof
-  Str. 3650 Frankfurt Süd – Frankfurt Stadion
-  Str. 3657 NBS RM-RN
-  Trinkwasserbrunnen
-  Zone II
-  Zone IIIA
-  Zone IIIB
-  Kiesbohrhochgruppen
-  Sickerleitungen
-  Streckenabschnitt in Planfeststellung entfallen

Unterlage nur zur Information

<b>Auftraggeber</b> <b>BGS UMWELT</b> Brandt Gerdts Stitzmann Umweltingenieur GmbH Tel 0 61 51 54 52 0 • Fax 0 61 51 54 53 83 www.bgs-umwelt.de • info@bgs-umwelt.de An der Eschschmiede 28 • D-64257 Darmstadt		<b>Auftrags-Nr.</b> <b>BGS UMWELT</b> Brandt Gerdts Stitzmann Umweltingenieur GmbH Planungs-Nr. 5097-008.dwg Genehmigungsplanung Auftrag-Nr. 29794.20 Einreichung Bauteilschicht	
<b>Beauftragter</b> DB Netz AG Hauptbahnhof 100 Pierre-Parade-Platz 4 60526 Frankfurt/Main		<b>Planung</b> DB Netz AG Hauptbahnhof 100 Pierre-Parade-Platz 4 60526 Frankfurt/Main	
<b>Indiz:</b> Änderungen bzw. Ergänzungen Kennzeichnungsmerk des BNA		<b>Planfeststellungsplan</b> Name: _____ Künftig: 19.07.2016 Datum: _____	
<b>Projekt</b> Umbau Knoten Ffm-Sportfeld, 2. Ausbaustufe Ffm Abzw. Gutleuthof - Hannhain - Pfingstberg (Str. 3657)		<b>Übersichtstageplan</b> Maßstab: 1:25.000 Höhe- und Koordinatenystem: Zone 3 GGS-Ürgrd	
<b>Strasse</b> Bauwerksnummer: _____ Bestands-Kilometer: _____		<b>Brückennr.</b> Kennzahl: _____	
<b>Barcode</b>		<b>Barcode</b>	