






Nur zur Information

LEGENDE:

-  berechnete Grundwassergleichen
-  Messwert
-  Brunnen
-  Modellrand

| | | |
|---|------------------------------|---|
|  Tel (0 61 51) 94 56-0 • Fax (0 61 51) 94 56-80 www.bgs Umwelt.de • info@bgs Umwelt.de Brandt Gerdes Sitzmann Umweltplanung GmbH An der Eschollmühle 28 • D-64297 Darmstadt | | Anlage: 18-III 18.1 |
| Projekt : Dokumentation des Grundwassermodells der Wasserwerke im Hessischen Ried | | Maßstab: 1:50.000 |
| Planbezeichnung: Berechnete Grundwassergleichen Oktober 1976 | | Datei: 5031-138_Sw.dwg Layout: Anlage 18.1-SW Bearb.: Wen. |
| Auftraggeber: | BGS UMWELT Darmstadt, den | Gez.: See Zgv.: See Datum: Sept. 2017 Projekt- nummer: 5031 |