

Norden

Süden

A

A'

WW Hinkelstein

WW Walldorf

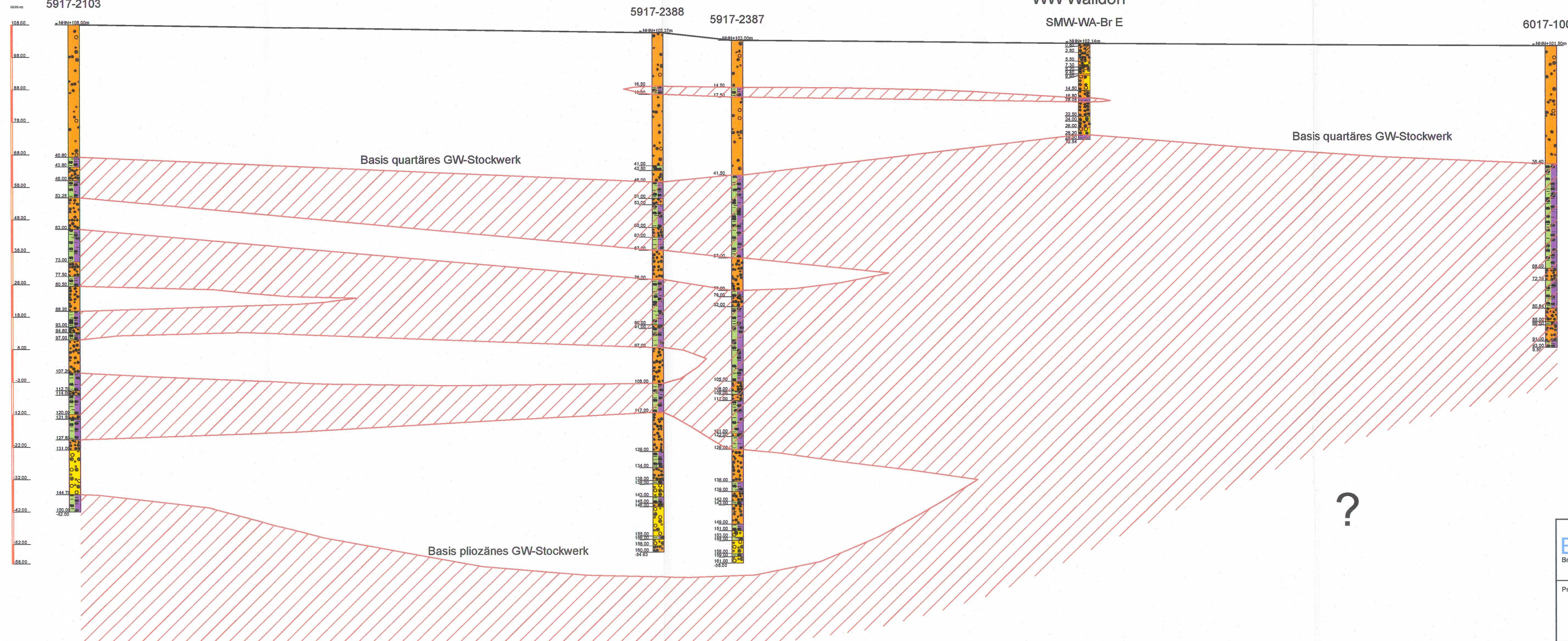
5917-2103

5917-2388






5917-2387

SMW-WA-Br E

6017-1000



Legende:

-  Ton-/ Schluff
-  Ton
-  Schluff
-  Sand
-  Kies

Nur zur Information

<b>BGS UMWELT</b> Tel (0 61 51) 94 56-0 • Fax (0 61 51) 94 56-80 Brandt Gerdes Sitzmann Umweltplanung GmbH www.bgs Umwelt.de • info@bgs Umwelt.de An der Eschollmühle 28 • D-64297 Darmstadt		Anlage: <b>IP-III-3.2.1</b>
Projekt: <b>Dokumentation des Grundwassermodells der Wasserwerke im Hessischen Ried</b>		Maß: 1:20.000 Maß: 1:1.000
Planbezeichnung: <b>Hydrogeologischer Schnitt A - A' Mörfelden Walldorf</b>		Datei: 5364-066.dwg Layout: Anlage-3.2.1 Bearb.: Bil.
Auftraggeber:	BGS UMWELT Darmstadt, den	Gez.: See. Datum: Aug. 2017 Projekt-nummer: 5364