





**LEGENDE:**

-  Modellrand
-  Verwerfungszone
-  aus Messwerten konstruierte Grundwassergleichen
-  Messstelle mit Messwert Oktober 1985

Anlage 18.1.4a geändert

Index: Änderungen bzw. Ergänzungen	Name:	Datum:
		13.07.2016

Nur zur Information

Unterlage nur zur Information

<b>BGS UMWELT</b> Brandt Geos Service GmbH Tel (0 61 01) 94 06-0 • Fax (0 61 01) 94 06 80 www.bgs-umwelt.de • info@bgs-umwelt.de An der Eschölzle 28 • D-64287 Darmstadt		<b>BGS UMWELT</b> Brandt Geos Service GmbH Tel (0 61 01) 94 06-0 • Fax (0 61 01) 94 06 80 www.bgs-umwelt.de • info@bgs-umwelt.de An der Eschölzle 28 • D-64287 Darmstadt	
Auftraggeber: FfM Abzweig Gutleuthof - Mannheim - Pfingstberg (Str. 3657)	Auftraggeber: FfM Abzweig Gutleuthof - Mannheim - Pfingstberg (Str. 3657)	Plan-Nr.: 5097-024.dwg	Projekt-Nr.: 297x430
Modelldokumentation Gemessene Grundwasserstände und konstruierte Grundwassergleichen, Oktober 1985			
Projekt: Umbau Knoten Ffm-Sportfeld, 2. Ausbaustufe			
Straße: FfM Abzweig Gutleuthof - Mannheim - Pfingstberg (Str. 3657)			
Strecke	Bestands-Kilometer	Kennzahl	Barcode