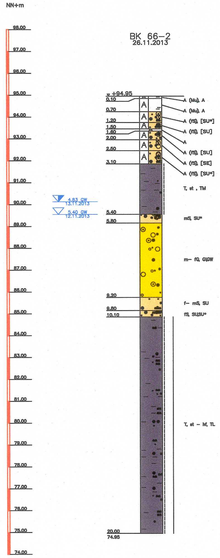

BK 66-2	
TIEFE	BODENART
0.10	Auffüllung (Deckfarbeden, stark humos), lehlmig, A.
0.70	Auffüllung (Deckfarbeden, Flaserrerrete, Wurzelreste), lehlmig, A, durchwurzelnd.
1.20	Auffüllung (Schlacke, Beton, Ziegelreste), fein- bis mittelkiesig, Sand, Schlackensand, lehlmig, [SU*], grau
1.50	Auffüllung (Fehlsand, schwach lehlmig, fein- bis mittelkiesig, gravelmig, Split), lehlmig, [SU], gelbbraun
1.60	Auffüllung (Beton), stark lehlmig, grau
2.00	Auffüllung (Fehlsand, gravelmig, kiesig, schwach lehlmig, lehlmig, Betonreste), lehlmig, [SU], braun
2.00	Auffüllung (Fehlsand, schwach lehlmig, Ziegelreste, Betonreste), lehlmig, [SU], braun
3.10	Auffüllung (Fehlsand, schwach lehlmig- schwach mittelkiesig, schwach lehlmig, lehlmig, [SU*], braun, Betonreste, Ziegelreste)
5.40	Torf, fehlsandig, lehlmig, st, TM, braun-gelbbraun
5.80	Mittelsand, fein- bis mittelkiesig- gravelmig, lehlmig, schwach kiesig, lehlmig, SU*, grau
9.30	Mittel- bis Feinsand, gravelmig- stark mittelkiesig, lehlmig, lehlmig, GSM, grau
9.80	Torf, lehlmig, st, TL, braun
10.10	Fein- bis Mittelsand, schwach lehlmig, schwach gravelmig, lehlmig, SU, beige
20.00	Torf, lehlmig, st, TL, dunkelbraun, schwach lehlmig, schwach humos, lehlmig, SU,OH, grellbraun
	Torf, lehlmig, schwach fehlsandig- fehlsandig, lehlmig, st, st, lehlmig, TL, grau

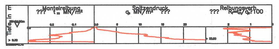

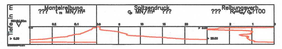

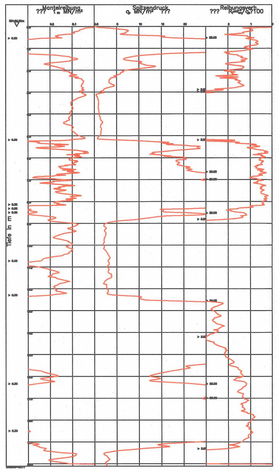

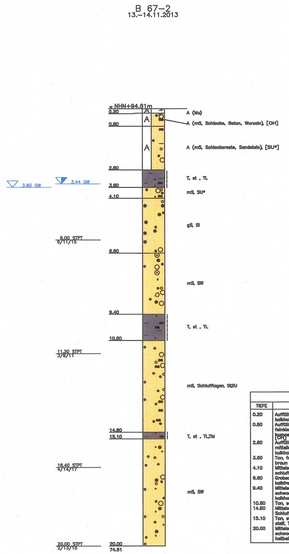

B 67-2	
TIEFE	BODENART
0.30	Auffüllung (Deckfarbeden, stark humos), lehlmig, dunkelbraun
0.80	Auffüllung (Sandstein), feinsandig, mittelkiesig- feinkiesig, schluffig, schwach tonig, schwach humos, Schlacke, Beton, Ziegelreste, Wurzeln), lehlmig,
2.60	Auffüllung (Schlacke), schluffig, schwach tonig, mittelkiesig, lehlmig, Schlackenreste, Sandstein), lehlmig, [SU*], braun
3.60	Torf, fehlsandig, schluffig, lehlmig, st, st, TL, braun
4.10	Mittelsand, fehlsandig, fein- bis mittelkiesig, gravelmig, lehlmig, SU, braun
6.60	Mittelsand, mittelkiesig, fein- bis mittelkiesig, lehlmig, SI, hellbraun
8.40	Mittelsand, gravelmig, stark mittelkiesig- grobkiesig, lehlmig, grobkiesig, schwach steinig, lehlmig, SW, braun
10.80	Torf, schluffig, fehlsandig, lehlmig, st, st, TL, grau
14.00	Mittelsand, fein- bis mittelkiesig, lehlmig, Schluffagen, lehlmig, SUU, beigegrau
15.10	Torf, stark schluffig, schwach fehlsandig, lehlmig, st, st, TM, grau
20.00	Mittelsand, gravelmig- schwach grobkiesig, schwach fein- bis mittelkiesig, lehlmig, SW, hellbeigebraun

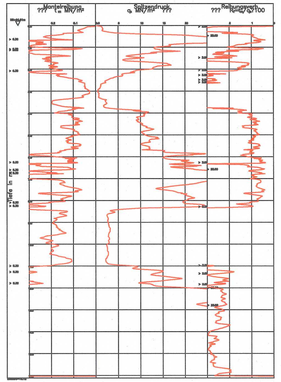

Anlage 17.18.3a - neu

Index	Änderungen bzw. Ergänzungen	Name	Datum
a	Bohr- und Sondierprofile zugelegt	Josenhans	29.07.2016

(Genehmigungsvermerk des EBA)

Nur zur Information

Prüfaufdaten

Unterlage nur zur Information

Planverfassen: DB Engineering & Consulting GmbH Umwelt, Geotechnik und Geodäsie Region Mitte, Oskar-Sommer-Strasse 15, 60596 Frankfurt am Main
Ffm, 29.07.2016 gez. LV. Ch. Stelisch
Gfr. Datum, Unterschrift

laufende Nr.:
Auftrag-Nr.:

	Datum	Name
gez.:	07/2016	Sonne
bearb.:	07/2016	Josenhans
gepr.:	07/2016	Tang

Bauherr: DB Netz AG, Regionalbereich Mitte - PD Frankfurt, INF-M-D-PFM, Pfarrer-Perabo-Platz 4, 60326 Frankfurt/Main

Planung: DB Netz AG, Regionalbereich Mitte, I.NG-M-FUI, Hainstraße 49, 60528 Frankfurt/Main
Ffm, 01.08.2016 gez. LV. R. Dilzen
Gfr. Datum, Unterschrift

Plan-Nr.: 3.2
Planart: Genehmigungsplanung
Ursprung:
Blattgr.: 420x1189

Maßstab: 1:100 i. W.

Neubau zweigleisiger Überbau
Gutleutstraße, Str. 3657, km 0,640
Bohr- und Sondierprofile

Einwirkungen (Lastmodelle):
Höhen- und Koordinatensystem

Projekt: Umbau Knoten Ffm-Sportfeld, 2. Ausbaustufe
Ffm Abzweig Gutleuthof - Mannheim - Pfingstberg (Str. 3657)
Strecke:

Bauwerksnummer			Brücknnr.
Strecke	Bestands-Kilometer	Kennzahl	
	x	x	

Barcode