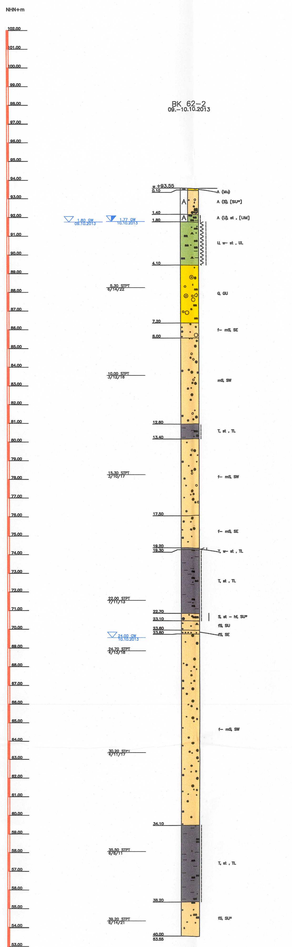

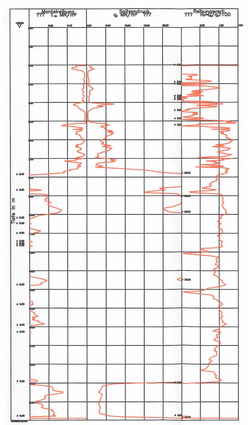

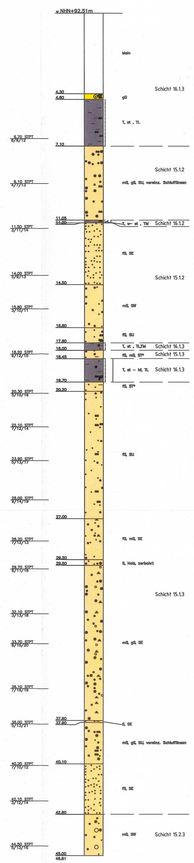

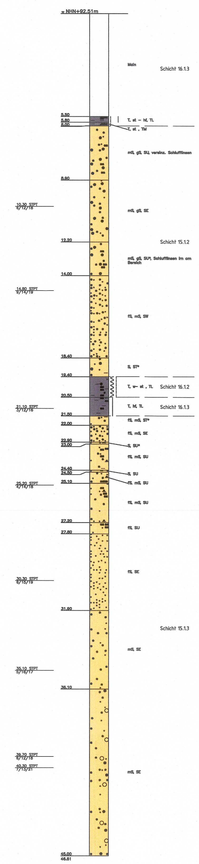

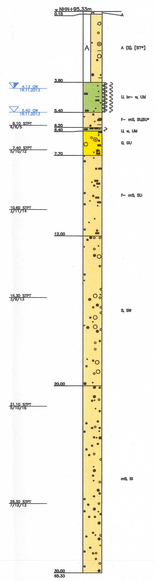

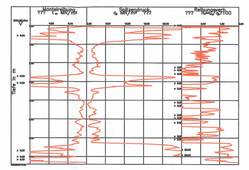

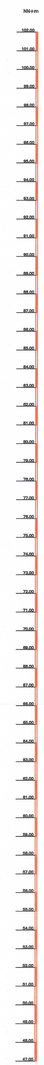

B 62-2

TIEFE	BODENART
1.40	Auffüllung (Spitzkiesboden, stark humos, kalkhaltig, wurzelreich)
3.30	Auffüllung (Sand, lehmig- stark lehmig, wurzelreich, stellenweise ziegelhaltig, kalkfrei, [TM/*])
3.80	wurzelreich mit Oberboden, grundwasser
4.10	Sand, lehmig, wurzelreich, kalkfrei, vereinzelt Ziegelbruch, kalkfrei, ehemal. [LVA], grundwasser
	Kalkstein, mürbe- feinsandig, wurzelreich lockig, wurzelreich organisch, kalkfrei, weiche bis steif, U, grau
7.20	Ton, stark sandig, wurzelreich wechselfarbig, wurzelreich plastisch, kalkfrei, OU, grundwasser
8.00	Fäkal- bis kiffelsand, wurzelreich wechselfarbig, kalkfrei, SE, halbfeucht
12.80	kiffelsand, grobkiesig- wurzelreich feinkiesig, wurzelreich feinkiesig, verdichtet, Zwischenmittel, kalkfrei, SE, grau
13.40	Ton, wurzelreich plastisch, kalkfrei, steif, TL, grundwasser
14.20	Fäkal- bis kiffelsand, wurzelreich grobkiesig, wurzelreich feinkiesig, kalkfrei, SW, grau
15.30	Ton, wurzelreich plastisch, kalkfrei, steif, TL, grundwasser
16.20	Ton, wurzelreich, wurzelreich feinsandig, kalkfrei, wurzelreich fest steif, TL, grau
17.60	Fäkal- bis kiffelsand, wurzelreich grobkiesig, wurzelreich feinkiesig, kalkfrei, SW, grau
23.10	Sand, wurzelreich, wurzelreich lockig, kalkfrei, steif bis halbfest, SU*, grau
23.40	Ton, wurzelreich plastisch, wurzelreich, kalkfrei, kalkfrei, OU, grau-dunkelgrau
23.60	Faulsand, kalkfrei, SE, grau
24.10	Fäkal- bis kiffelsand, wurzelreich grobsandig, kalkfrei, SW, bei 28,00 m 10 cm Schluffflasen, grau
26.20	Ton, wurzelreich, wurzelreich feinsandig, kalkfrei, steif, TL, grau
40.00	Faulsand, wurzelreich, kalkfrei, SU*, grau

B 63-2

TIEFE	BODENART
4.30	Mutb
4.80	Grobkies, wurzelreich wechselfarbig, kalkfrei, braun
7.10	Ton, wurzelreich, kalkfrei, steif, TL, dunkelgrau
9.00	Fäkal- bis kiffelsand, wurzelreich grobkiesig, kalkfrei, SW, verdichtet, SU, verdichtet, Schluffflasen, hellgrau-braun
11.20	Ton, wurzelreich, kalkfrei, weich bis steif, TA, hellbraun
14.80	Faulsand, kalkfrei, SE, grundwasser
15.80	Ton, wurzelreich plastisch, kalkfrei, steif, TL, hellbraun
17.80	Faulsand, wurzelreich wechselfarbig, wurzelreich wechselfarbig, kalkfrei, SU, grau
18.40	Ton, wurzelreich, wurzelreich wechselfarbig, kalkfrei, steif, TL/TA, hellgrau-grau
19.00	Faulsand, wurzelreich wechselfarbig, kalkfrei, SU, grau
24.70	Ton, wurzelreich, wurzelreich wechselfarbig, steif bis halbfest, TL, grau
25.00	Faulsand, wurzelreich wechselfarbig, kalkfrei, SU, grau
27.00	Faulsand, wurzelreich wechselfarbig, wurzelreich wechselfarbig, kalkfrei, SU, grau-braun
27.20	Ton, wurzelreich plastisch, wurzelreich, kalkfrei, steif, TL, grau
28.80	Sand, feinkiesig, wurzelreich, kalkfrei, mittelkörnig, kalkfrei, SW, grau
29.00	Mittelsand, kiesig, wurzelreich, wurzelreich, kalkfrei, SE, grau – dunkelgrau
40.10	Mittelsand, kiesig, wurzelreich, wurzelreich, wurzelreich, kalkfrei, SE, grau
	Mittelsand, kiesig, wurzelreich, wurzelreich, wurzelreich, kalkfrei, SE, grau – dunkelgrau
40.80	Mittelsand, kiesig, wurzelreich, wurzelreich, wurzelreich, kalkfrei, SE, grau
45.00	Mittelsand, feinsandig- wurzelreich grobsandig, wurzelreich mittelkörnig, kalkfrei, SW, grau

B 64-2

TIEFE	BODENART
4.30	Mutb
6.80	Ton, wurzelreich, kalkfrei, steif bis halbfest, TL, dunkelgrau
8.00	Ton, wurzelreich, wurzelreich sandig, kalkfrei, steif, TM, hellgrau-braun
8.80	Fäkal- bis kiffelsand, wurzelreich wechselfarbig, wurzelreich feinsandig, kalkfrei, SU, verdichtet, Schluffflasen, hellgrau-braun
12.20	kiffelsand, Grobsand, wurzelreich feinsandig, kalkfrei, SE, hellgrau
13.00	Ton, wurzelreich plastisch, wurzelreich, kalkfrei, steif, TL, dunkelgrau-braun bis ein Bereich, grundwasser
14.40	Faulsand, kiffelsand, kalkfrei, SE, grundwasser – halbfeucht
16.40	Sand, kiesig, kalkfrei, SW, grau
17.00	Ton, wurzelreich plastisch, weich bis steif, TL
21.60	Ton, wurzelreich, kalkfrei, halbfest, TL, grau
22.00	Fäkal- bis kiffelsand, wurzelreich grobkiesig, wurzelreich feinkiesig, kalkfrei, SW, grundwasser
22.60	Faulsand, kiffelsand, SE, dunkelgrau-braun
23.40	Ton, wurzelreich plastisch, wurzelreich, kalkfrei, steif, TL, dunkelgrau
24.40	Faulsand, kiffelsand, wurzelreich wechselfarbig, wurzelreich kiesig, wurzelreich organisch, kalkfrei, SU, dunkelgrau
24.80	Faulsand, kiffelsand, wurzelreich wechselfarbig, wurzelreich organisch, kalkfrei, SU, grau
25.10	kiffelsand, Grobsand, feinsandig, wurzelreich wechselfarbig, kalkfrei, SU, verdichtet, Schluffflasen, grau
27.20	Ton, wurzelreich, wurzelreich wechselfarbig, wurzelreich organisch, kalkfrei, OU, dunkelgrau
27.60	Faulsand, wurzelreich wechselfarbig, kalkfrei, SU, grau
30.80	Faulsand, kalkfrei, SE, grau
31.20	Ton, wurzelreich plastisch, wurzelreich, steif, TL, dunkelgrau
40.00	kiffelsand, feinsandig- wurzelreich grobsandig, wurzelreich mittelkörnig, kalkfrei, SW, grau
45.00	kiffelsand, wurzelreich, kalkfrei, SE, grau

BK 65-2

TIEFE	BODENART
0.10	Auffüllung (Asphalt), kalkfrei, wurzelreich
3.00	Auffüllung (Sand, kiesig, lehmig, wurzelreich ziegelhaltig, Ziegelbruch), kalkfrei, ehemal. [STP*] Ziegelproduktion
6.40	Sand, lehmig- feinsandig- stark feinsandig, wurzelreich lockig, kalkfrei, kiesig bis weich, U, braun
6.50	Fäkal- bis kiffelsand, wurzelreich wechselfarbig, wurzelreich grobkiesig, kalkfrei, SU, braun
8.40	Kalkstein, mürbe- feinsandig, wurzelreich lockig, kalkfrei, weich, UA, braun
9.50	Fäkal- bis kiffelsand, wurzelreich wechselfarbig, wurzelreich grobkiesig, kalkfrei, SU, grau
12.00	Fäkal- bis kiffelsand, wurzelreich wechselfarbig, kalkfrei, SU, grundwasser
20.00	Sand, feinkiesig- wurzelreich wechselfarbig, kalkfrei, SW, hellgelbbraun
40.00	kiffelsand, wurzelreich, feinsandig- wurzelreich grobsandig, wurzelreich feinkiesig, SE, hellbraun

Anlage 17.17.3a - neu

Index	Änderungen bzw. Ergänzungen	Name	Datum
a	Bohr- und Sondierprofile zugelegt	Josenhans	25.07.2016

(Genehmigungsvermerk des EBA)

Nur zur Information

Prüfbaufnahmen

Unterlage nur zur Information

Planverfasser:
DB Engineering & Consulting GmbH
Umwelt, Geotechnik und Geodäsie
Region Mitte
Oskar-Sommer-Strasse 15
60596 Frankfurt am Main
Ffm, 25.07.2016 gez. LV. Ch. Gleitsch
Dr. Dahlke, Oberbaurat

Auftrag-Nr.:

	Datum	Name
gez.	01/2016	Sweke
bearb.	01/2016	Josenhans
gepr.	01/2016	Tang

Bauherr:
DB Netz AG
Regionalbereich Mitte
I.NP-M-D-FFM
Pfarrer-Perabo-Platz 4
60326 Frankfurt/Main

Planung:
DB Netz AG
Regionalbereich Mitte
I.NP-M-D-FFM
Hahnstraße 49
60528 Frankfurt/Main
Ffm, 25.08.2016 gez. LV. D. Ottman
Dr. Dahlke, Oberbaurat

Plan-Nr.: 3.4

Planart: Genehmigungsplanung

Ursprung:

Blattgr.: 841x1350

Maßstab: 1:100 L. W.

Neubau zweigleisiger Überbau
EÜ Hainbrücke Str. 3657, ca. km 0,900
Bohr- und Sondierprofile

Einwirkungen (Lastmodell):

Höhen- und Koordinatensystem

Projekt:
Umbau Knoten Ffm-Sportfeld, 2. Ausbaustufe

Strecke:
Ffm Abzweig Gutleutbof – Mannheim – Pfingstberg (Str. 3657)

Bauwerksnummer			
Strecke	Bestands-Kilometer	Kennzahl	Brückennr.
x		x	

Barcode