

Anlage 17.12.6

Fotodokumentation




Bild 1. Ansatzpunkt S/RKS 57 (Bereich km 5,1 - 4,5, Strecke 3683)



Bild 2. Ansatzpunkt S/RKS 86 (Bereich km 5,1 - 4,5, Strecke 3683)



Bild 3 Ansatzpunkt S/RKS 59 (Bereich km 32,45 - 33,1, Strecke 3520)




Bild 4 Ansatzpunkt S/RKS 87 (Bereich km 32,45 - 33,1, Strecke 3520)



Bild 5 Ansatzpunkt S/RKS 50 (Bereich km 6,1 - 7,15, Strecke 3624)




Bild 6 Ansatzpunkt S/RKS 52a (Bereich km 6,1 - 7,15, Strecke 3624)




Bild 7 Ansatzpunkt S/RKS 101 (Bereich km 76,65 - km 77,50, Strecke 4010 neu)



Bild 8 Ansatzpunkt S/RKS 115 (Bereich km 76,65 - km 77,50, Strecke 4010 neu)